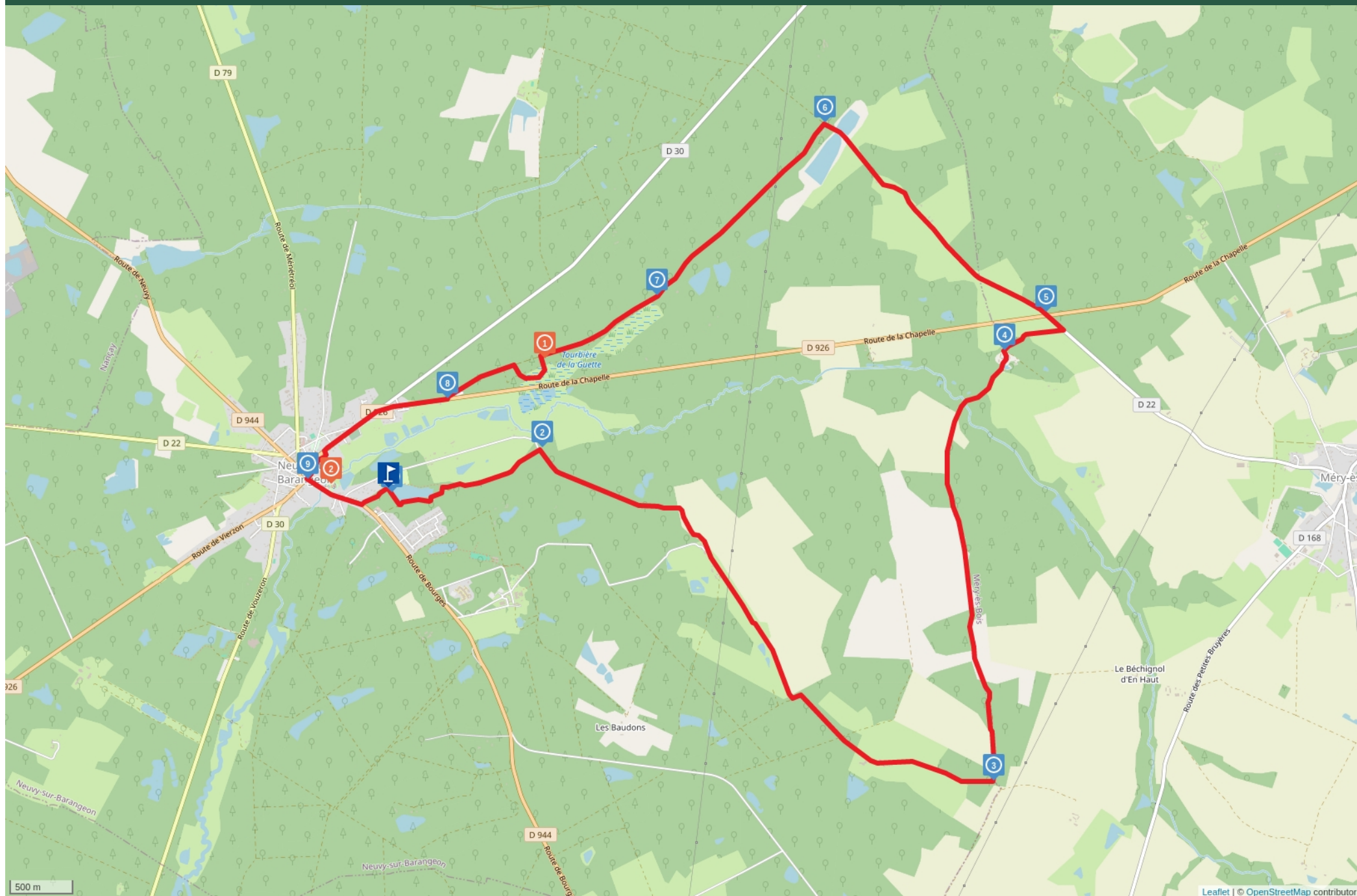


LA TOURBIÈRE DE LA GUETTE



Cet itinéraire est délivré après expertise par les comités départementaux. Il répond aux critères de qualité définis par la FFRandonnée.

www.ffrandonnee.fr/la-federation/espace-professionnels/labelisation-des-itineraires-pr



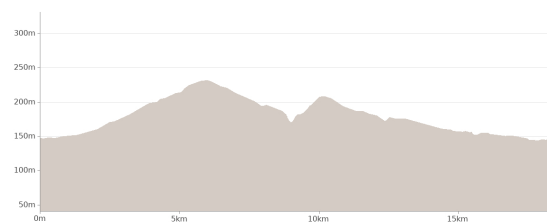
Mise à jour le 16/03/25 par FFRandonnee Cher et généré par www.ffrandonnee.fr

La Tourbière de la Guette

Proposé par : FFRandonnee Cher

Validé par la FFRandonnée

"Ce PDF a été généré par la FFRandonnée, association regroupant divers clubs permettant l'accès aux randonneurs à des sentiers balisés"



Départ : Route de Bourges - 18330 NEUVY-SUR-BARANGEON

18.91 km

4h30

Moyen

maxi 231 m

114 m

mini 141 m

-114 m

Au départ de Neuvy-sur-Barangeon, cette boucle est représentative de l'ambiance de la Sologne du Cher : étangs, bois et landes à bruyères. Elle permet de découvrir l' "Espace Naturel Sensible"(ENS) "Tourbière de la Guette". A NE PAS MANQUER.

CO-AUTEURS

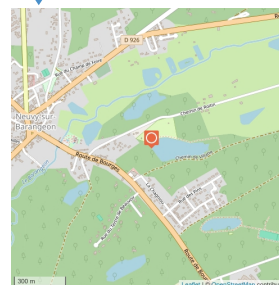
Conseil Départemental du Cher <https://www.departement18.fr>

Cet itinéraire est délivré après expertise par les comités départementaux. Il répond aux critères de qualité définis par la FFRandonnée.

www.ffrandonnee.fr/la-federation/espace-professionnels/labellisation-des-itineraires-pr

1

Route de Bourges - 18330 NEUVY-SUR-BARANGEON - Altitude : 148m

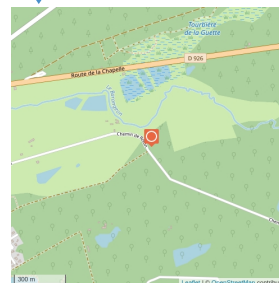


Départ

Aire de camping-car – Neuvy-sur-Barangeon. Face à l'étang, rejoindre le chemin sur la digue et partir à droite jusqu'à une large piste. Tourner à gauche. Suivre cette piste jusqu'à un carrefour et tourner à droite.

2

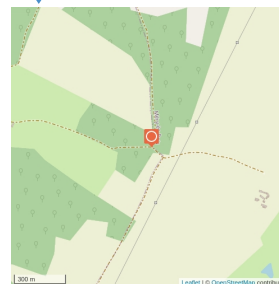
18330 NEUVY-SUR-BARANGEON - Altitude : 156m



Continuer tout droit. Passer devant les bâtiments du Grand Villatte puis du Villatte. Le chemin passe sous une ligne à haute tension. Poursuivre jusqu'à la ferme de la Georgerie en laissant les chemins privés. Poursuivre pendant 1 km avant d'atteindre une grande clairière sur la droite.

3

18330 NEUVY-SUR-BARANGEON - Altitude : 234m

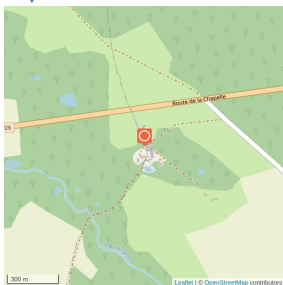


Au carrefour de plusieurs chemins, prendre le sentier à gauche rentrant dans le sous-bois. Il s'élargit rapidement devenant une large piste bien marquée dite "chemin ferré". Aller tout droit, longer des boisements alternant résineux et feuillus. Ignorer à votre droite des chemins ruraux et des accès privés. Une petite descente conduit à une passerelle au-dessus du Barangeon et une zone humide. On remonte ensuite vers les maisons du Haut Guilly.



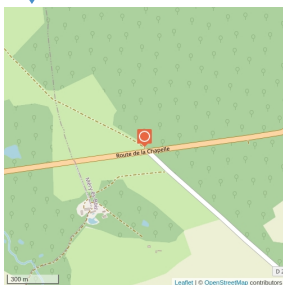
Mise à jour le 16/03/25 par FFRandonnee Cher et généré par www.ffrandonnee.fr

4

Le Haut Guilly - 18380 MÉRY-ÉS-BOIS - Altitude : 189m

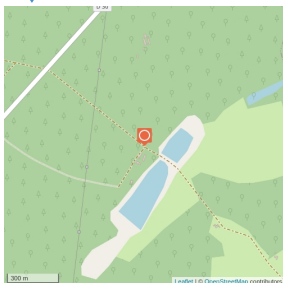
Au niveau de la dernière propriété, quitter la piste, prendre le chemin à droite dans le bois sur 50 m avant d'atteindre la route départementale (D 22). Tourner à gauche et emprunter l'accotement jusqu'au carrefour avec la route départementale (D 926). Traverser prudemment la route et prendre le chemin en face.

5

Rondin - 18380 MÉRY-ÉS-BOIS - Altitude : 207m

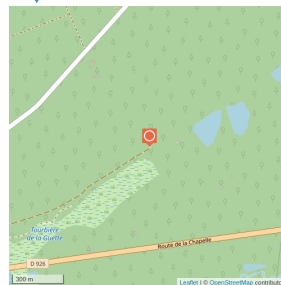
A la bifurcation avec un chemin enherbé prendre la piste à gauche. Passer le long des deux propriétés "Le Rondin" puis "La Rondine". Après 1km, empruntez le pont au-dessus des étangs alimentés par le cours d'eau "La Guette" et atteindre les bâtiments de la Basse Brosse.

6

Route de Presly - 18330 NEUVY-SUR-BARANGEON - Altitude : 180m

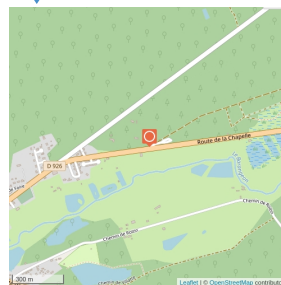
Prendre la piste à gauche et longer de beaux domaines. Suivre le chemin principal, laisser les layons et départs de sentes de chaque côté du cheminement.

7

Route de Presly - 18330 NEUVY-SUR-BARANGEON - Altitude : 163m

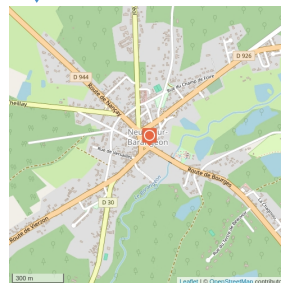
Au croisement de plusieurs pistes dont un accès à une maison, continuer tout droit pendant 1km. A votre gauche, un plot en bois, couronné par un balisage vert clair, indique l'accès à l'espace naturel sensible de La Guette. Une boucle permet découvrir la tourbière et ses richesses naturelles en suivant un chemin sur caillebotis agrémenté par des panneaux d'informations. A son extrémité tourner à gauche et revenir à la piste en suivant le balisage vert jusqu'à la route départementale (D 926).

8

Route de la Chapelle - 18330 NEUVY-SUR-BARANGEON - Altitude : 155m

Traverser la route départementale (D 926) et prendre, à droite, l'accotement aménagé pour les piétons. Au niveau de la Croix Chaptal, laisser la route (D 30) arrivant sur la droite, pour continuer tout droit vers le centre de Neuvy-sur-Barangeon. Prendre à gauche la rue de la Cure qui tourne à droite. Passer auprès de l'église.

9

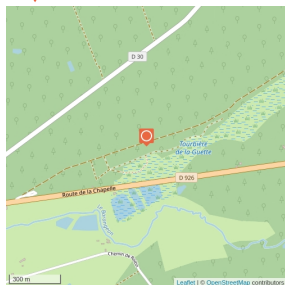
Place du 8 Mai - 18330 NEUVY-SUR-BARANGEON - Altitude : 144m

Au carrefour, tourner à gauche et poursuivre sur la route départementale (D 944), route de Bourges. Longer la Maison de l'Eau et ses lavoirs et rejoindre le point de départ.

1

18330 NEUVY-SUR-BARANGEON - Altitude : 156m

Point d'intérêt naturel



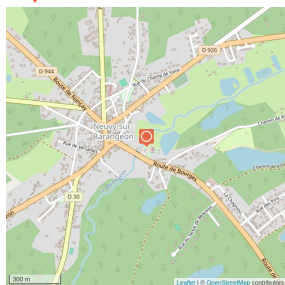
Espace Naturel Sensible

Tourbière de la Guette <https://www.lamaisondeleau.org/la-tourbiere-de-la-guette-2/>

2

Route de Bourges - 18330 NEUVY-SUR-BARANGEON -
Altitude : 144m

Point d'intérêt naturel



Le site de la Maison de l'Eau

Entre Sologne et Berry, à Neuville-sur-Barangeon, le site de la Maison de l'Eau gère trois lieux : le Moulin de la Biodiversité, le parc de l'Étang de M. Gentil, la Tourbière de la Guette. Activités ludiques et dynamiques proposées, à visiter au retour. <https://www.lamaisondeleau.org/calendrier-des-activites/>

